

Veduta d Oriente di Schesburg



Veduta da mezzo giorno

di DEVA



Veduta da Ponente

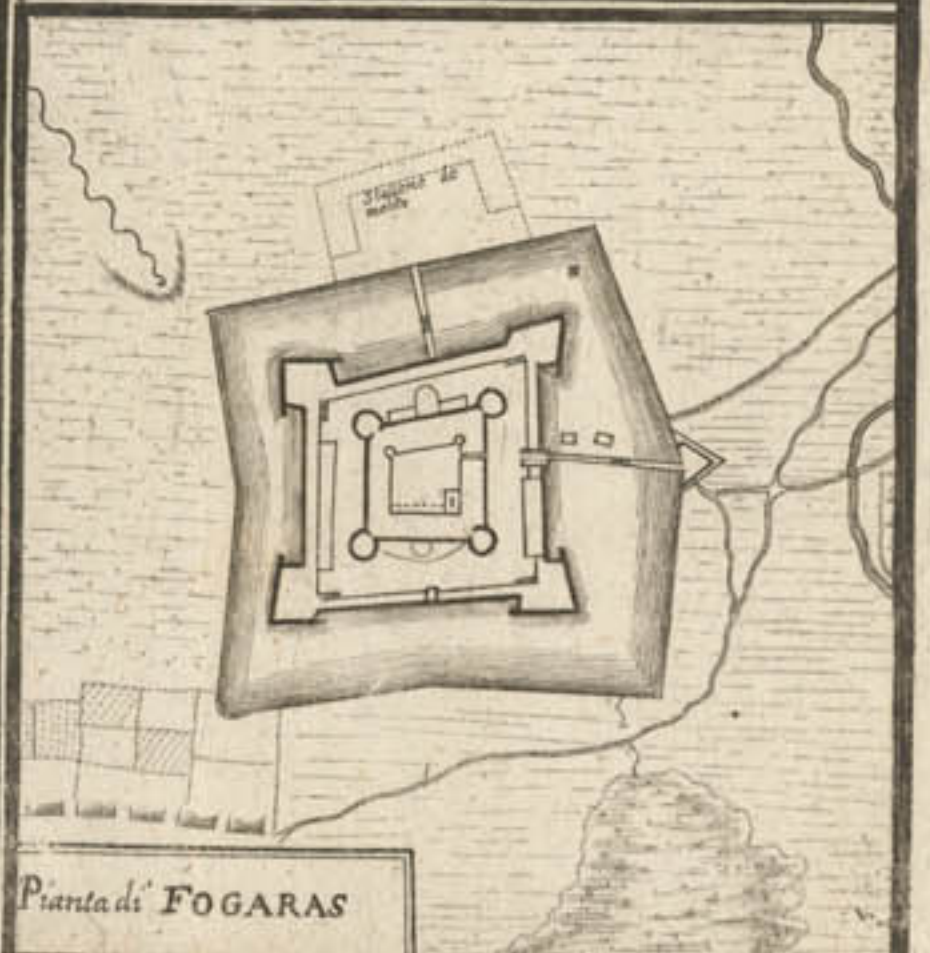
di GYRGYNY



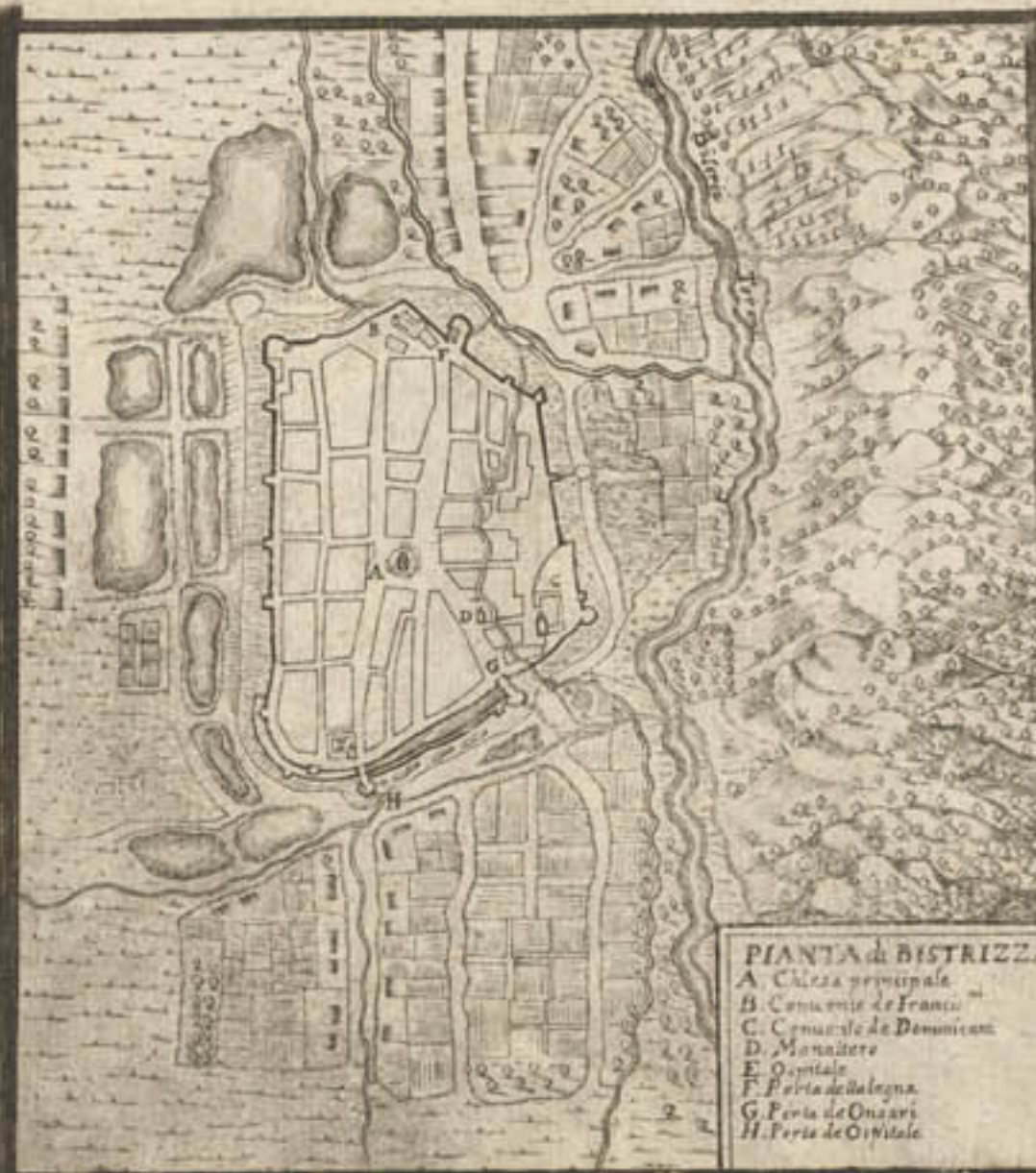
- Pianta di Kronstadt.
- A Chiesa principale
 - B Piazza
 - C Convento
 - D Porta Valacha
 - E Porta del Monastero
 - F Porta Perzol



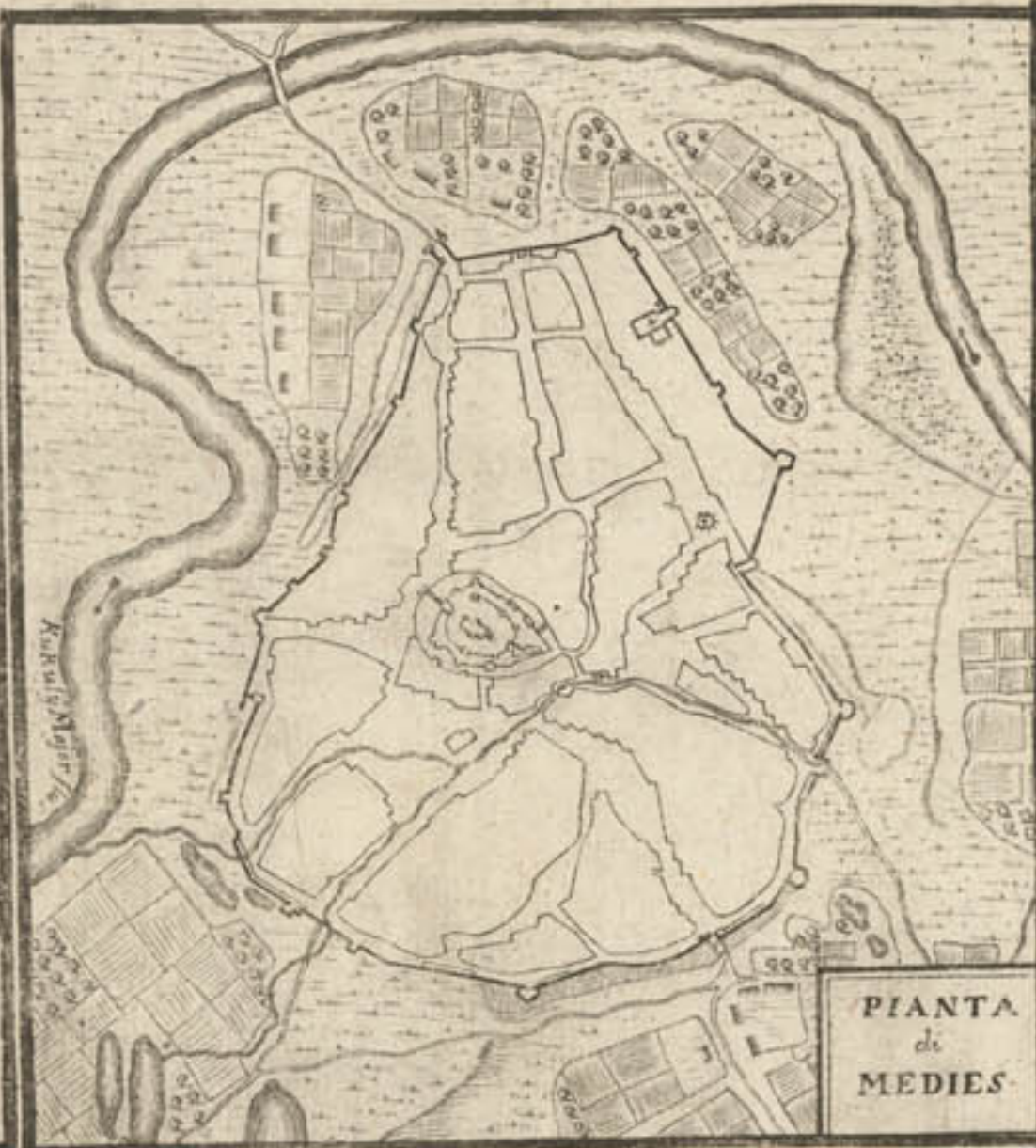
Pianta di Valuarhell



Pianta di FOGARAS



PIANTA di BISTRIZZA
 A. Chiesa principale
 B. Convento de' Franceschi
 C. Convento de' Domenicani
 D. Monastero
 E. Ospedale
 F. Porta de' Balogna
 G. Porta de' Onzari
 H. Porta de' Orviale



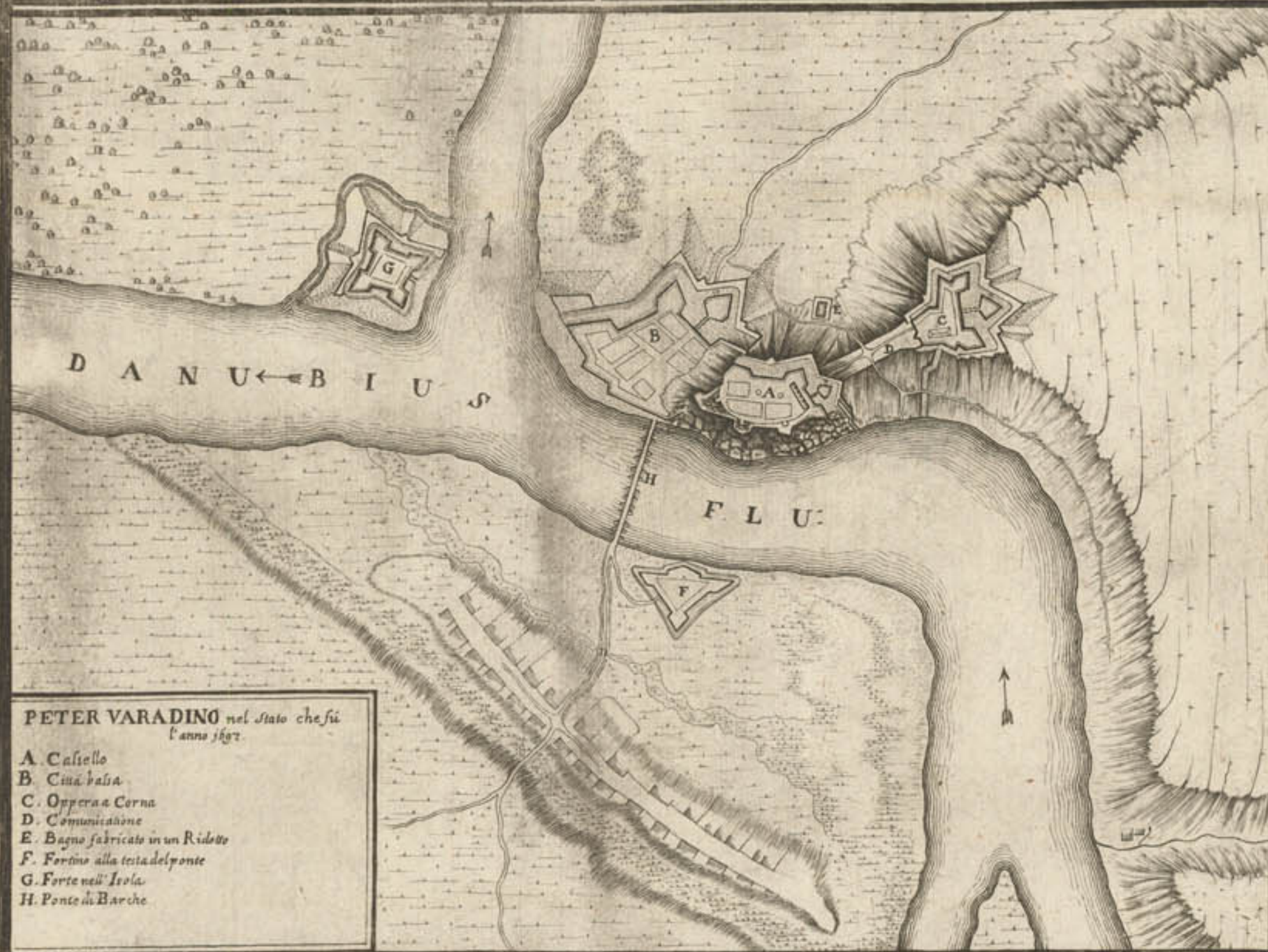
PIANTA di MEDIES



PIANTA di Samostuguar



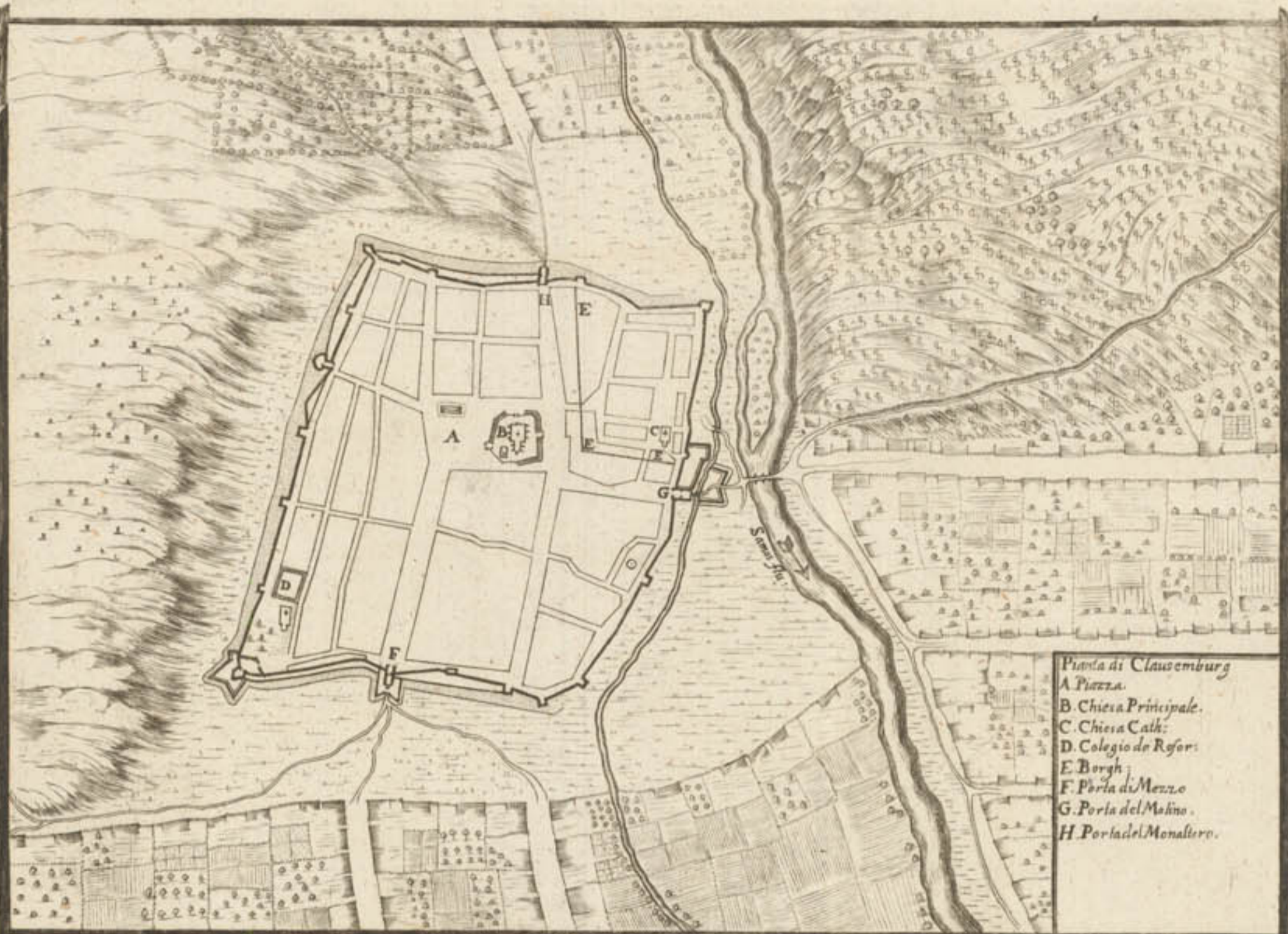
Veduta d'amezo giorno di Samostuguar



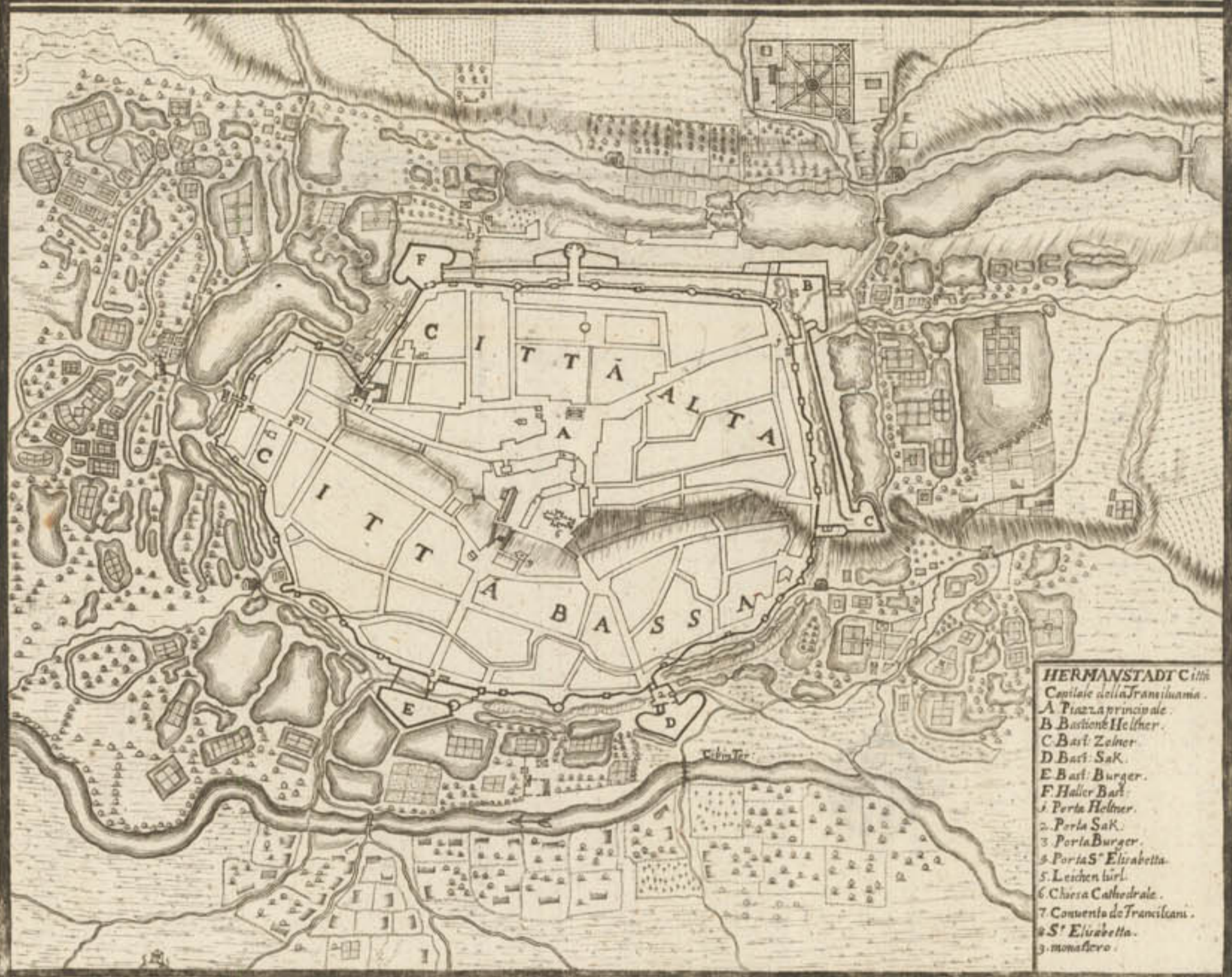
PETER VARADINO nel stato che fu l'anno 1697.
 A. Castello
 B. Città bassa
 C. Opera a Corna
 D. Comunicazione
 E. Bagno fabricato in un Ridotto
 F. Fortino alla testa del ponte
 G. Forte nell'Isola
 H. Ponte di Barche

Scala comune a tutte le Pianta delle Città, e Castelli, la quale serve a ciò meglio si possa discernere la grandezza, che vi è frà l'una e l'altra delle sudette &c.

Scala comune a tutte le Pianta delle Città, e Castelli, la quale serve a ciò meglio si possa discernere la grandezza, che vi è frà l'una e l'altra delle sudette &c.



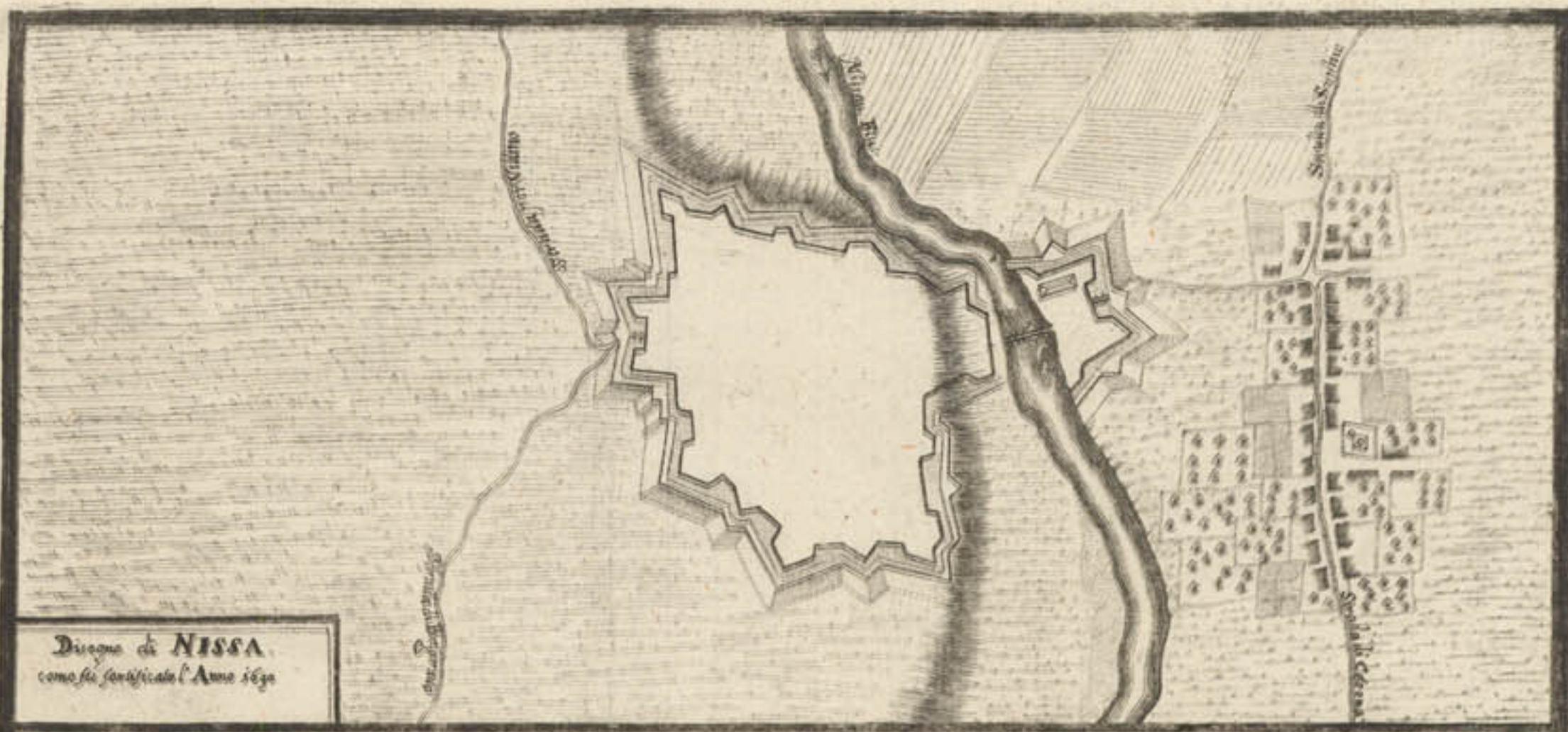
Piazza di Clusemburg
 A Piazza.
 B Chiesa Principale.
 C Chiesa Cath.
 D Colegio de Refor.
 E Borgh.
 F Porta di Mezzo.
 G Porta del Molino.
 H Porta del Monastro.



HERMANSTADT Città
 Capitale della Transilvania.
 A Piazza principale.
 B Bastione Helther.
 C Bast. Zeiner.
 D Bast. SaK.
 E Bast. Burger.
 F Bast. Halter.
 1. Porta Helther.
 2. Porta SaK.
 3. Porta Burger.
 4. Porta S' Elzabetta.
 5. Leichen lurl.
 6. Chiesa Cathedrale.
 7. Convento de Franciscani.
 8. S' Elzabetta.
 9. monastero.

Veduta da Ponente della Città di Hermanstadt





Duca di NISSA
come fu fortificato l'Anno 1679



PIANTA di BELGRADO
*Con sue nuove fortificationi fatte l'Anno 1694 -
 e 1696. Si vedano parimente li vasti Borghi,
 e la giusta Situatione.*



M
O
L
D
A
V
I
A
P
A
R
S


HERMANSTADT
MILLENBACH
LANGVIA
BRAILA
GIURGIU
IASI
HIRSOVA
DANUBIUS FL.
PRUTH FL.
SALZBURG
MEDIU
LUGOVITSA
CAMPINA
DUMBOVITZA
COTLENI
VUKOVAR
COSTANEA
BUCURESTI
BIBRA
SALZBURG
MEDIU
LUGOVITSA
CAMPINA
DUMBOVITZA
COTLENI
VUKOVAR
COSTANEA
BUCURESTI
BIBRA
SALZBURG
MEDIU
LUGOVITSA
CAMPINA
DUMBOVITZA
COTLENI
VUKOVAR
COSTANEA
BUCURESTI
BIBRA

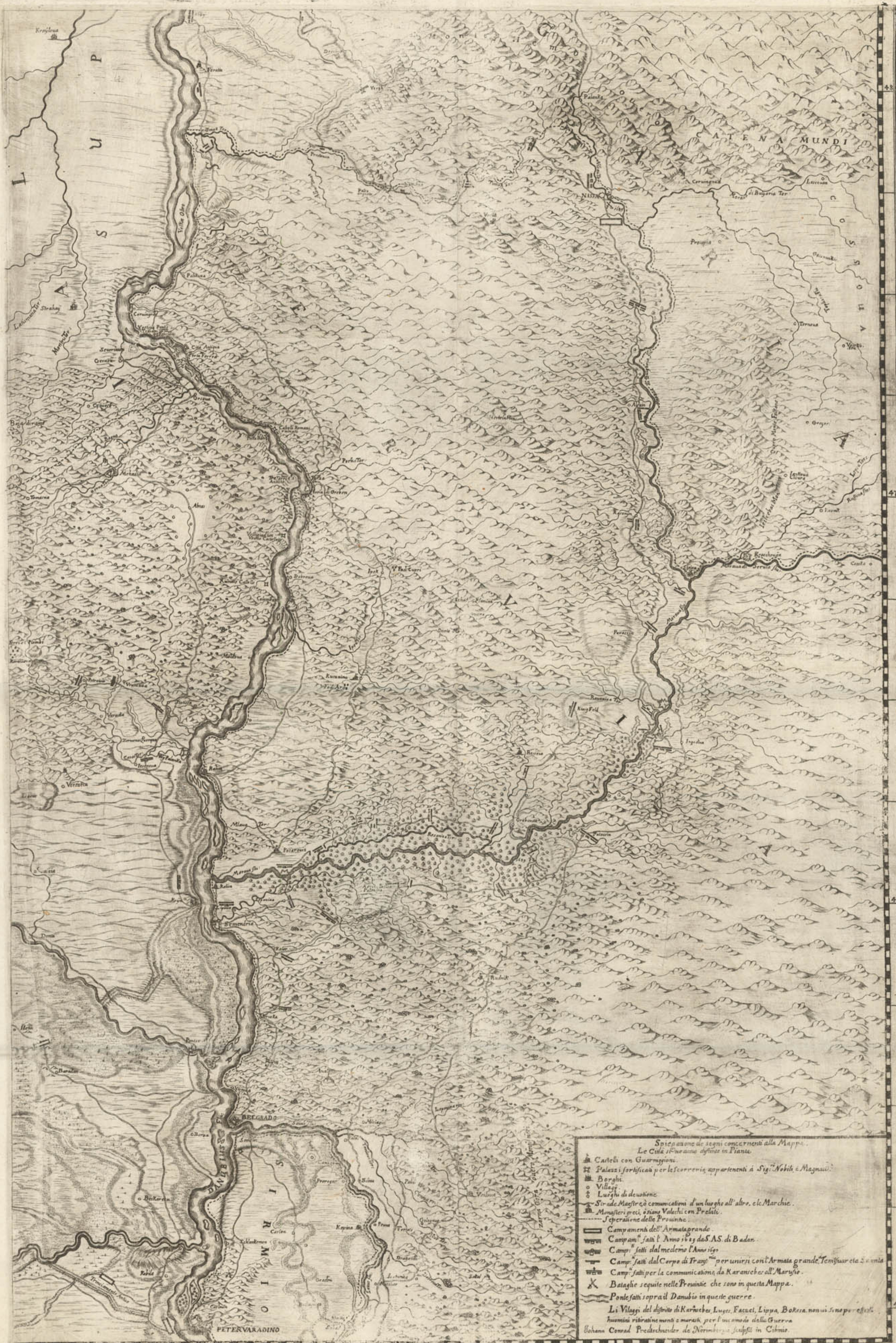
P
R
I
N
C
I
P
A
L
I
T
A
T
I
I
S



La separatione de Comitati della Transilvania, non si è potuto fare, per esser li Villagi situati quelli d'un Comitato nell' altro, come pure le Seci.

Scala per la Carta di hore 24 per grado Itinerario, due delle quali si contano per una legua ai Germani è 3 di quelle una d' Ongaria, le 24 fanno 60 miglia d'Italia che è un grado.




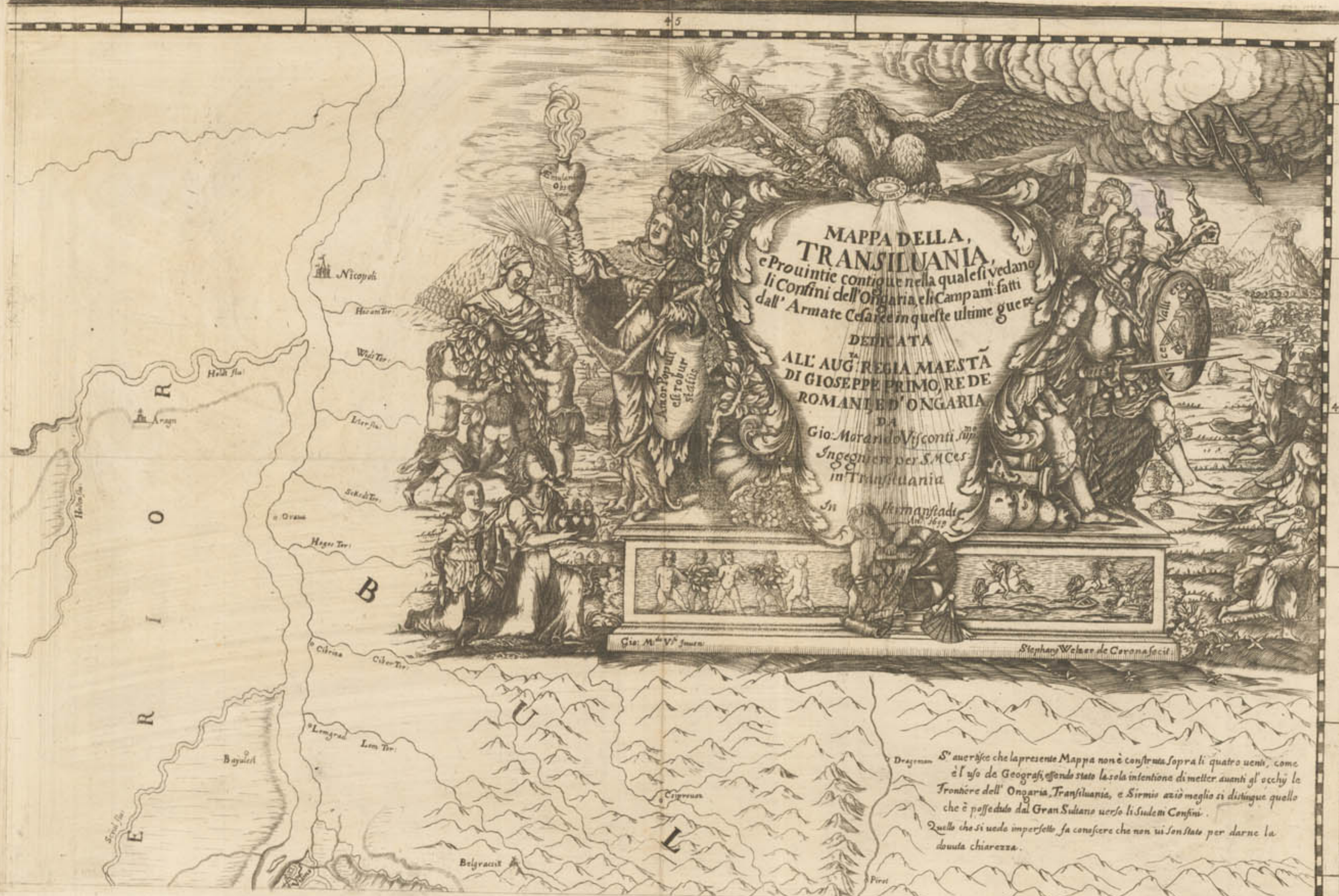


Spiega alcune de segni concernenti alla Mappa.
 Le Città di questa distretto in Piana.

- ▲ Castelli con Guarnigioni.
- Palazzi fortificati per le scorrerie appartenenti a Sig. Nobili e Magnati.
- Borghi.
- Villaggi.
- Luoghi di devozione.
- Strade Magistre e comunicazioni d'un luogo all'altro, etc. Marchie.
- Monasteri greci, oiani, Valuchi con Prelati.
- Separazione delle Prouincie.
- Campamenti dell' Armata grande.
- Campi fatti l' Anno 1622 da S. A. S. di Baden.
- Campi fatti dal medesimo Anno 1623.
- Campi fatti dal Corpo di Trancie per unirsi con l' Armata grande, Temisuar etc. S. onia.
- Campi fatti per la comunicazione da Karanchoz all' Marisio.
- X Battaglie seguite nelle Prouincie che sono in questa Mappa.
- Pontefatti sopra il Danubio in queste guerre.

Li Villaggi del distretto di Karanchoz, Luzer, Facuet, Lippa, Bokera, non si sono potuti
 huomini ritirarimenti e marcia per l' uso della Guerra
 Bohano Conrad Protschneider de Norimberga sculpsit in Cibio.





MAPPA DELLA
TRANSILVANIA,
 e Prouintie contigue nella quale si vedano
 li Confini dell' Ongaria, e li Campi fatti
 dall' Armate Cesaree in queste ultime guerre

DEDICATA
 ALL' AUG. REGIA MAESTA
 DI GIOSEPPE PRIMO, RE DE
 ROMANI, ED' ONGARIA

DA
 Gio. Morandò Visconti *Sup.*
 Ingegnere per S. M. Ces.
 in Transilvania

In Hermannstadt
 An. 1699

Gio. M. V. Jansen

Stephan Welner de Corona fecit.

Dragonem S' auerisce che la presente Mappa non è costrutta sopra li quattro uenti, come
 è l' uso de Geografi, essendo stato la sola intentione di metter auanti gl' occhy le
 Frontiere dell' Ongaria, Transiluania, e Sirmia azio meglio si distingue quello
 che è posseduto dal Gran Sultano uerso li Sudeni Confini.
 Quello che si uede imperfetto fa conoscere che non ui son state per darne la
 douuta chiarezza.